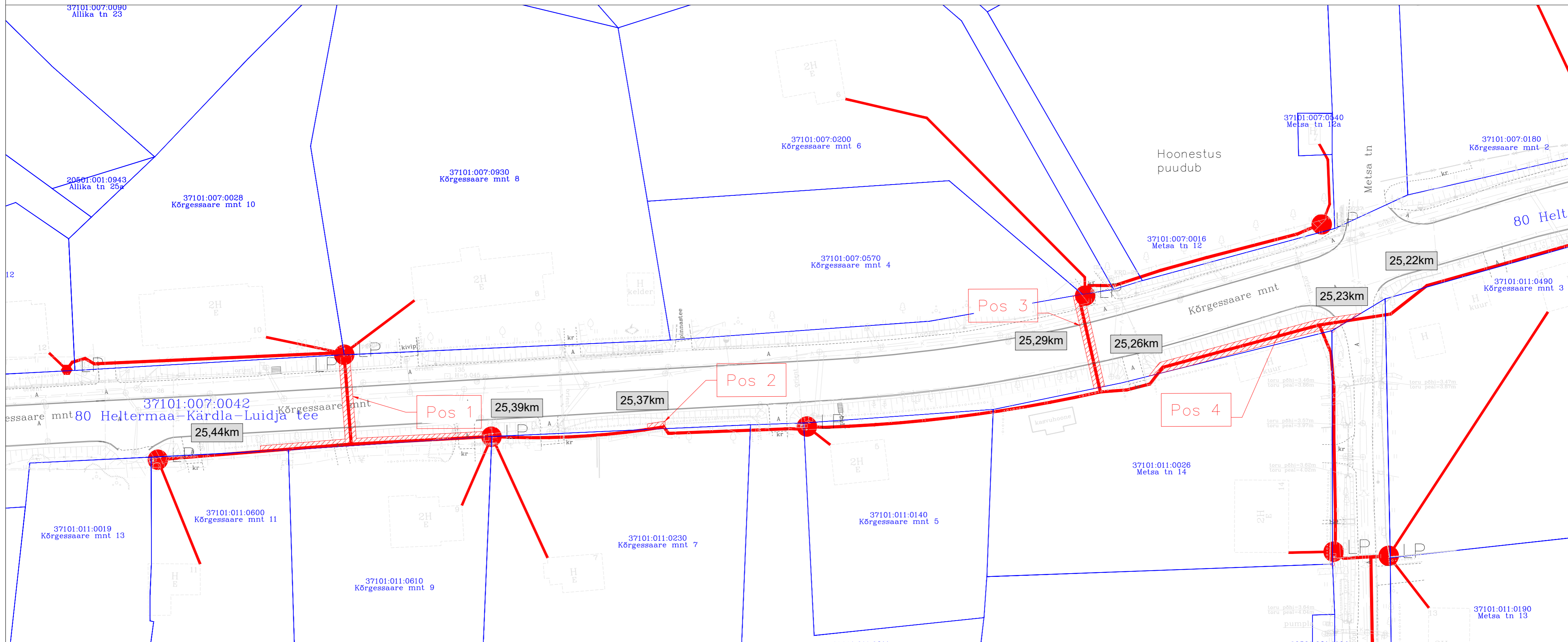







Isikliku kasutusõiguse ala plaan  
 Hiiu maakond, Hiiumaa vald, Kärdla linn, 12111 Rehemäe tee  
 M 1:500; A2



TINGMÄRGID

-  Katastripiir
-  Projekteeritud side-maakaabel
-  LP
-  Side lõpp-punkt sokliil
-  Kasutusõiguse ala

Töö tellija: Enefit Connect OÜ  
 Sidevõrgu projekteerimine ja ehitus  
 Kärdla linn (P2023-14)

Eelprojekt: VT961  
 Töö nr. 22-521  
 Koostas: Aneta Andersson  
 Hepta Group Energy OÜ

Jrk nr	Koormatav ala; Pos nr (plaanil)	Kinnistu registriosade number	Katastriüksuse tunnus, nimi ja sihtotstarve	Asukoht riigitee (nr ja nimi) suhtes (lõigu algus ja lõpp km)	Ala pindala ruutmeetrites m <sup>2</sup>
1	Pos 1	10540450	37101:007:0042 80 Heltermaa-Kärdla-Luidja tee; Tugimaantee; Transpordimaa 100%	80 Heltermaa-Kärdla-Luidja tee 25,39-25,44km	79
2	Pos 2	10540450	37101:007:0042 80 Heltermaa-Kärdla-Luidja tee; Tugimaantee; Transpordimaa 100%	80 Heltermaa-Kärdla-Luidja tee 25,37km	4
3	Pos 3	10540450	37101:007:0042 80 Heltermaa-Kärdla-Luidja tee; Tugimaantee; Transpordimaa 100%	80 Heltermaa-Kärdla-Luidja tee 25,29km	36
4	Pos 4	10540450	37101:007:0042 80 Heltermaa-Kärdla-Luidja tee; Tugimaantee; Transpordimaa 100%	80 Heltermaa-Kärdla-Luidja tee 25,23-25,26km	73